









-  řešené území
-  zastavěné území k 10.10.2023
-  Z - zastavitelná plocha
-  P - plocha přestavby
-  K - plocha změn v krajině

 **MINISTERSTVO PRO MÍSTNÍ ROZVOJ ČR** Změna č.1 územního plánu Chábovice byla spolufinancována z prostředků Ministerstva pro místní rozvoj ČR

Záznam o účinnosti	
Označení správního orgánu, který poslední změnu územního plánu vydal: <b>Zastupitelstvo obce Chábovice</b>	Otisk úředního razítka: 
Datum nabytí účinnosti poslední změny: <b>6.6.2024</b>	Pořadové číslo poslední změny: <b>1</b>
Jméno a příjmení, funkce a podpis oprávněné úřední osoby pořizovatele: <b>Mgr. Zuzana Krajánková starostka obce Chábovice</b>	

Odpovědný projektant:  
**Ing. Petr Laube**  
 Autorizovaný architekt pro obor územní plánování  
 ČKA 03 889  
 Vojtěšská 391, 277 11 Neratovice  
 Autorský kolektiv:  
**Ing. Petr Laube**

Pořizovatel: Obecní úřad Chábovice Chábovice 4 257 41 Týnec nad Sázavou	Objednatel: Obec Chábovice Chábovice 4 257 41 Týnec nad Sázavou
--	--

Název akce: Formát:  
A1

## ÚZEMNÍ PLÁN CHÁBOVICE



Etapa:  
**Úplné znění po změně č.1**  
 Datum:  
**05 / 2024**  
 Měřítko:  
**1 : 5 000**  
 Číslo paré:  
**1**  
 Název výkresu:  
**Výkres základního členění území**  
 Číslo výkresu: